




LEGENDA:

- linie rozgraniczające teren inwestycji
- drzewa liściaste - projektowane
- drzewa iglaste - projektowane
- krzewy liściaste - projektowane
- krzewy iglaste - projektowane
- krzewy liściaste - samoczynne przęta na ścianach nieprzeznaczonych ekranów akustycznych, oddzielających poziom hałasu ze źródeł drogi S7
- drzewa iglaste w nasadzeniach nierównomiernej żywokłowej (szpalery) osłoniętych w rejonach chronionej zabudowy mieszkalnej, ograniczające rozprzestrzenianie się zanieczyszczeń pyłowych i propagację hałasu ze źródeł pojazdów samochodowych poruszających się na drodze S7
- układy zieleni drzew liściastych i iglastych, skutecznie działające na ograniczenie rozprzestrzeniania się emisyj pyłów i propagację hałasu ze źródeł na drodze S7, zbudowane na większych powierzchniach pasa drogowego w pobliżu chronionej zabudowy mieszkalnej
- powierzchnie pasa drogowego obsiane nasionami traw

zeleni dolnych przebiegów dla zwierząt dużych i średnich zbudowane z wysokich i średniowysokich krzewów liściastych, posiadających charakter zieleni naprowadzającej zwierzęce, maskująca konstrukcja alupowa mostów, szwarcząją ukrycia dla zwierząt oraz korzystne warunki zarowienia (mieszanica traw i roślin moliowych)

1	2	3	4	5	6	7	8	9	10	11	12	13	14	15	16	17	18	19	20
INWESTOR / ZAMAWIAJĄCY:  Dyrektor Generalnej Dyrekcji Dróg Krajowych i Autostrad Oddział w Krakowie 31-542 Kraków, ul. Mogińska 25																			
WYKONAWCA PROJEKTU:   Konsorcjum firm w składzie:  1. Ingenieurbüro Vössing Vepro GmbH 10407 Berlin, Storkower Straße 132 2. Ingenieurbüro Dipl.-Ing. H. Vössing GmbH 10407 Berlin, Storkower Straße 132																			
OBJEKT BUDOWANY: <b>BUDOWA DROGI EKSPRESOWEJ S-7 KRAKÓW - RABKA ZDRÓJ</b> <b>NA ODCINKU LUBIEŃ - RABKA ZDRÓJ</b> <b>KM 713+580.21 - KM 729+410.00, ORAZ</b> <b>BUDOWA NOWEGO ODCINKA DROGI NR 47 KLASY GP</b> <b>NA ODCINKU RABKA ZDRÓJ - CHABÓWKA</b> <b>KM 0+000.00 - KM 0+877.22</b>																			
RODZAJ PROJEKTU: <b>PROJEKT WYKONAWCZY</b>																			
BRANŻA: <b>1. BRANŻA DROGOWA</b>																			
TOM: <b>1.4. PROJEKT ZIELENI</b>																			
TREŚĆ RYSUNKU: <b>PLAN SYTUACYJNY</b>																			
FUNKCJA:	IMIĘ I NAZWISKO		SPECJALNOŚĆ I NR UPRAWNIENI		PODPIS														
PROJEKTANT:	mgr inż. Andrzej Wichura		Specjalista SITO w zakresie terenów zieleni-budowa i konserwacja nr rej. 637/85																
	mgr inż. Andrzej Sawoszczuk		Konstrukcyjno-Budowlana Nr KUP/05/POD/03																
ZESPÓŁ PROJEKTOWY:	mgr inż. Krzysztof Friszkowski		Drogi Nr KUP/0124/POD/08																
	mgr inż. Michał Płatek		Drogi Nr KUP/0127/POD/08																
	mgr inż. Mariusz Hermanowski		Drogi Nr KUP/0128/POD/08																
DATA:	SKALA:		NR RYS:		EGZ.														
15.07.2013	1:1000		II.2.2																